

Kartengrundlage/Geobasisdaten:
 © Bayerische Vermessungsverwaltung
 (www.geodaten.bayern.de)

M 1 : 1000

6541-0151-006

6541-0151-007







6541-0150-004

6641-0131-009

Katzelsried

Landschaftsschutzgebiet
 Oberer Bayerischer Wald

Zeichenerklärung

-  Grenze des Geltungsbereiches
-  Landschaftsschutzgebiet "Oberer Bayerischer Wald"
-  Biotopkartierung "Flachland"
-  bestehende zu erhaltende Gehölze
-  2- / 3- reihige Hecke als Eingrünung / Ausgleich
-  Streuobstwiese als Eingrünung / Ausgleich

Ortsabrundung "Katzelsried"

Stand: 19.07.2022

Gemeinde Tiefenbach
 Hauptstr. 33
 93464 Tiefenbach


 Ingenieurbüro für Bauwesen
 Weinbergstraße 28 93413 Cham
 Tel.: 09971/996449-0 Fax: 09971/996449-9
 email: info@brandl-preischl.de

Ludwig Prögler (Erster Bürgermeister)