









Kartengrundlage/Geobasisdaten:  
© Bayerische Vermessungsverwaltung  
(www.geodaten.bayern.de)



M 1 : 2500

### Zeichenerklärung

-  Grenze des Geltungsbereiches
-  Landschaftsschutzgebiet "Oberer Bayerischer Wald"
-  Biotopkartierung "Flachland"
-  Trockenwiese
-  bestehende zu erhaltende Gehölze
-  2- / 3- reihige Hecke als Eingrünung / Ausgleich
-  Streuobstwiese als Eingrünung / Ausgleich
-  Wasserfläche mit Zweckbestimmung (Teich)

### Ortsabrundung "Katzelsried"

Stand: 03.11.2022

Gemeinde Tiefenbach  
Hauptstr. 33  
93464 Tiefenbach

  
Ingenieurbüro für Planwesen  
Weinbergstraße 28 93413 Cham  
Tel.: 09971/996449-0 Fax: 09971/996449-9  
email: info@brandl-preischl.de

Ludwig Prögler (Erster Bürgermeister)